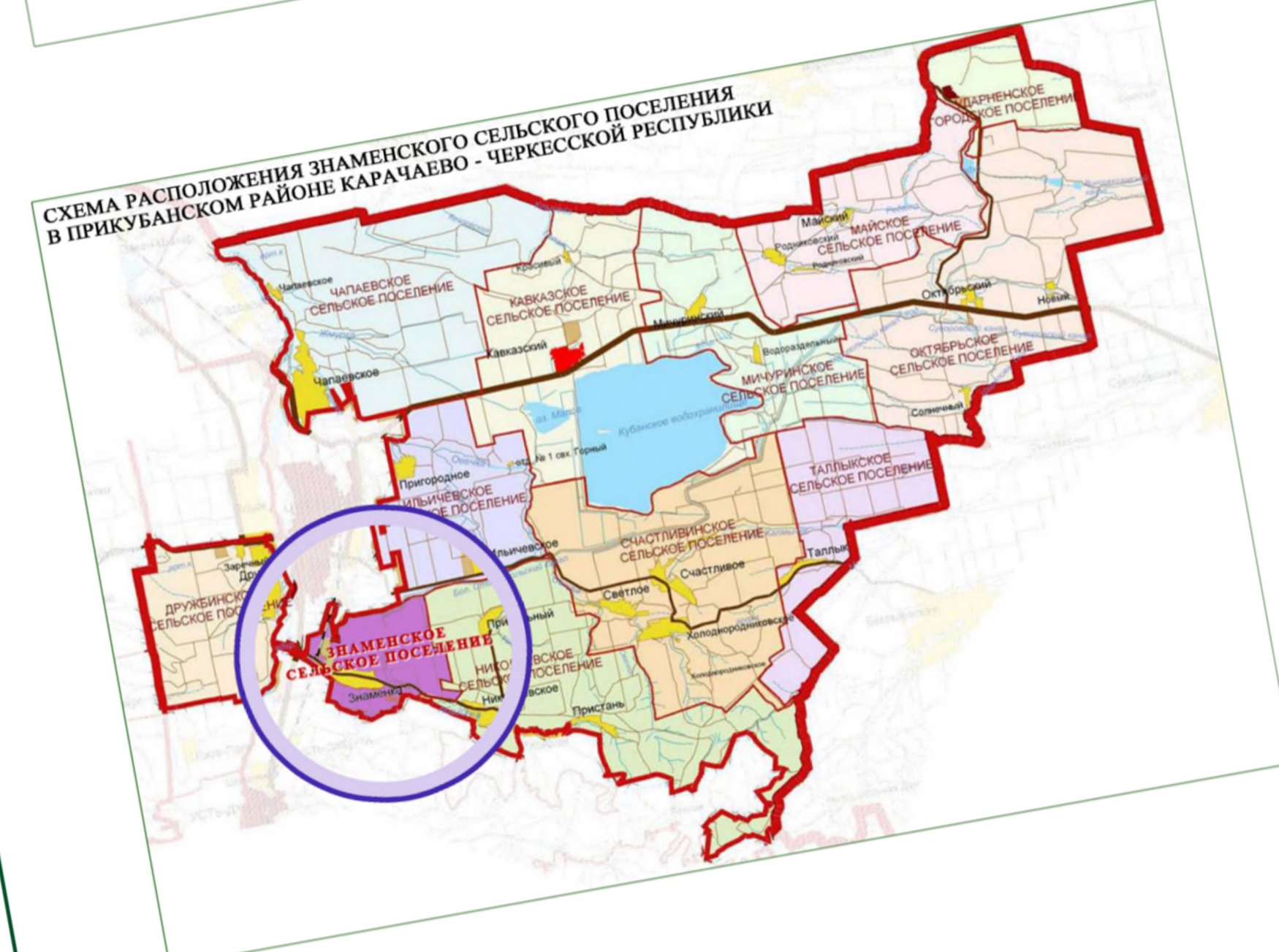
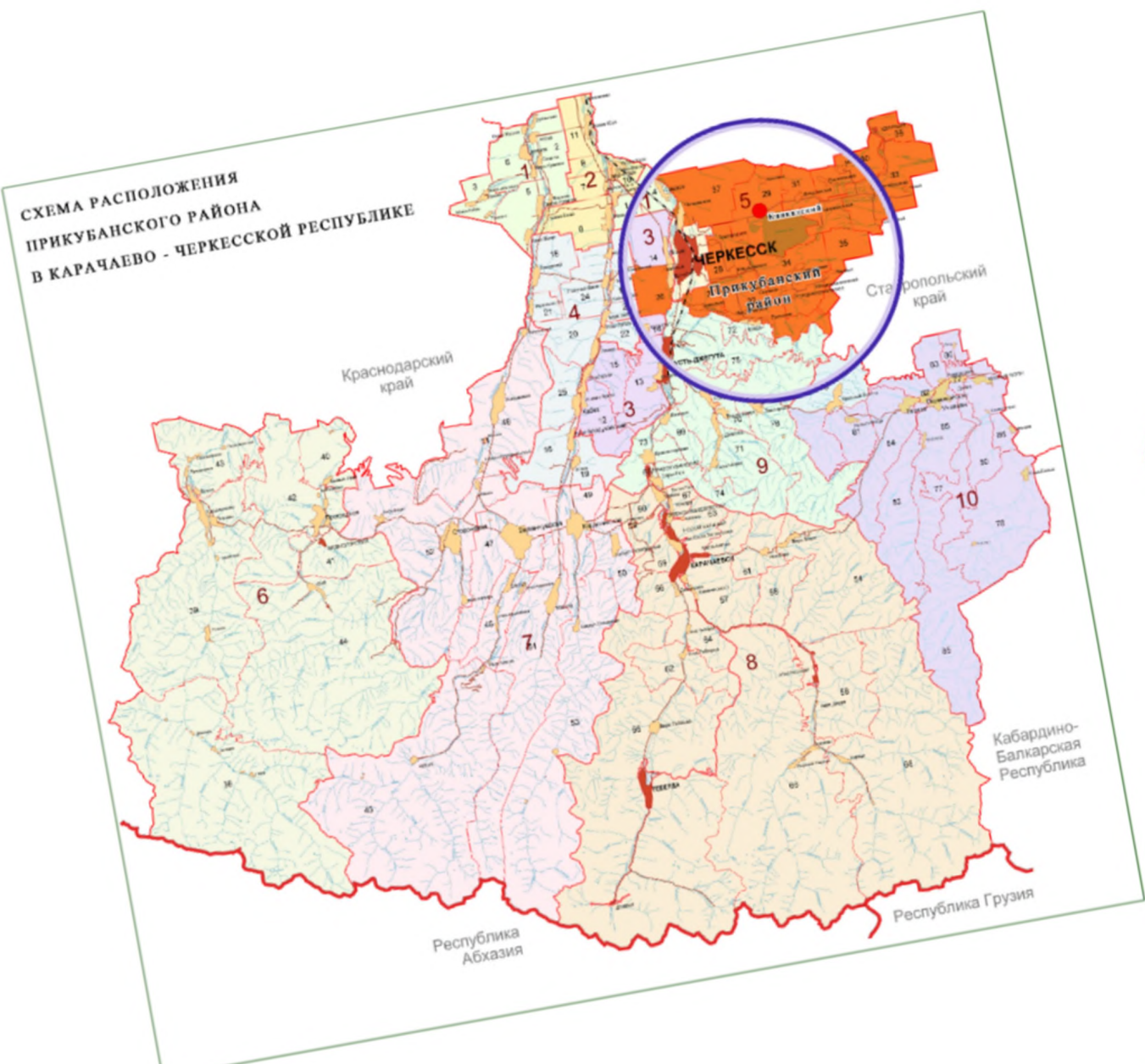
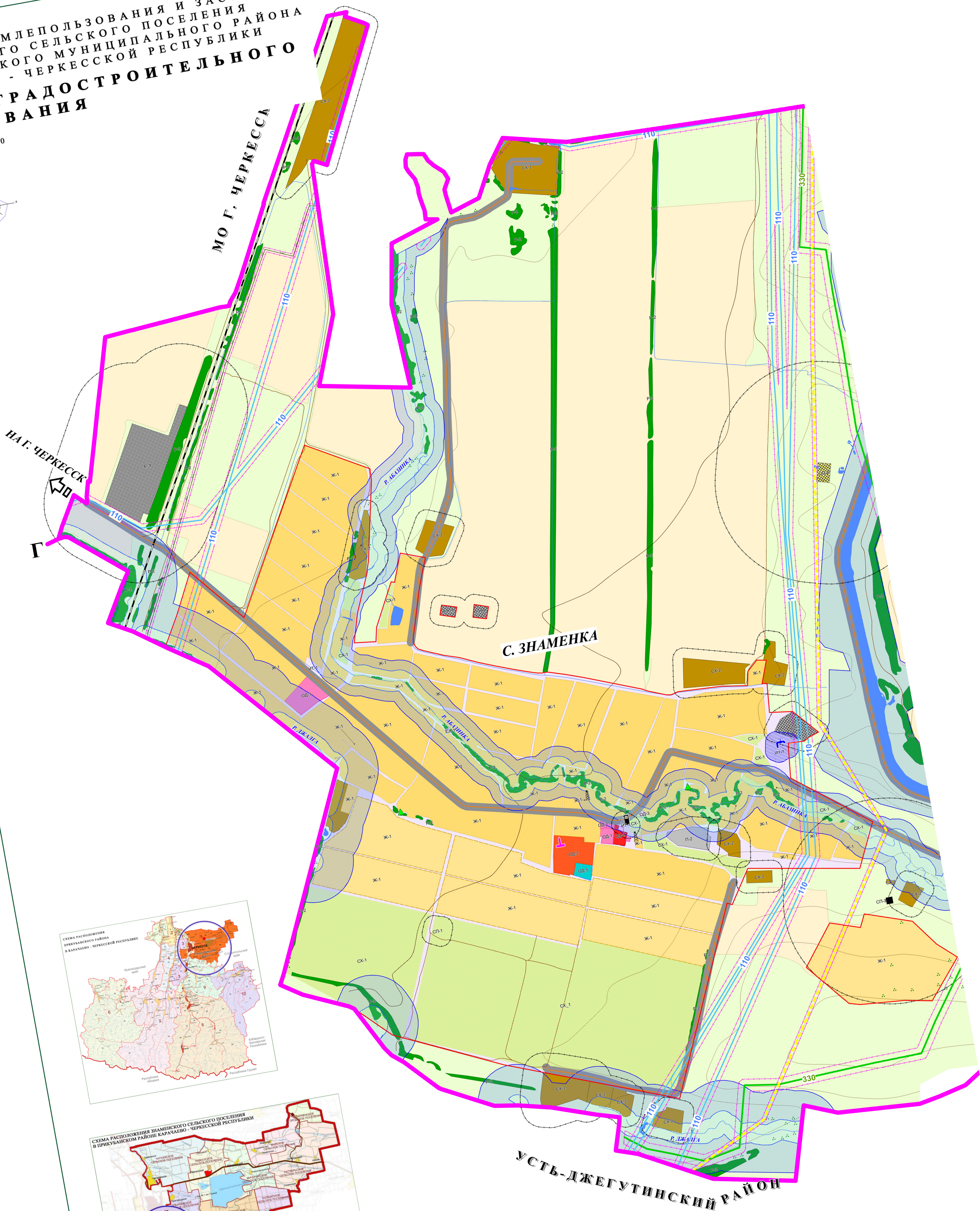
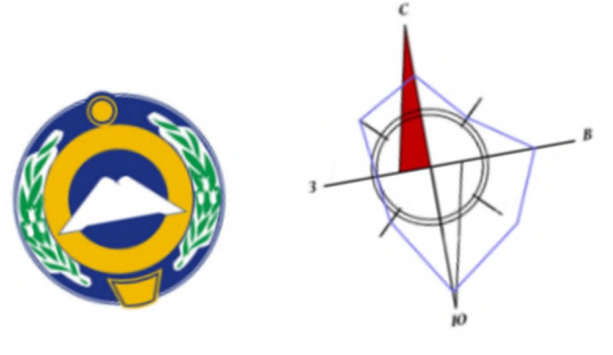


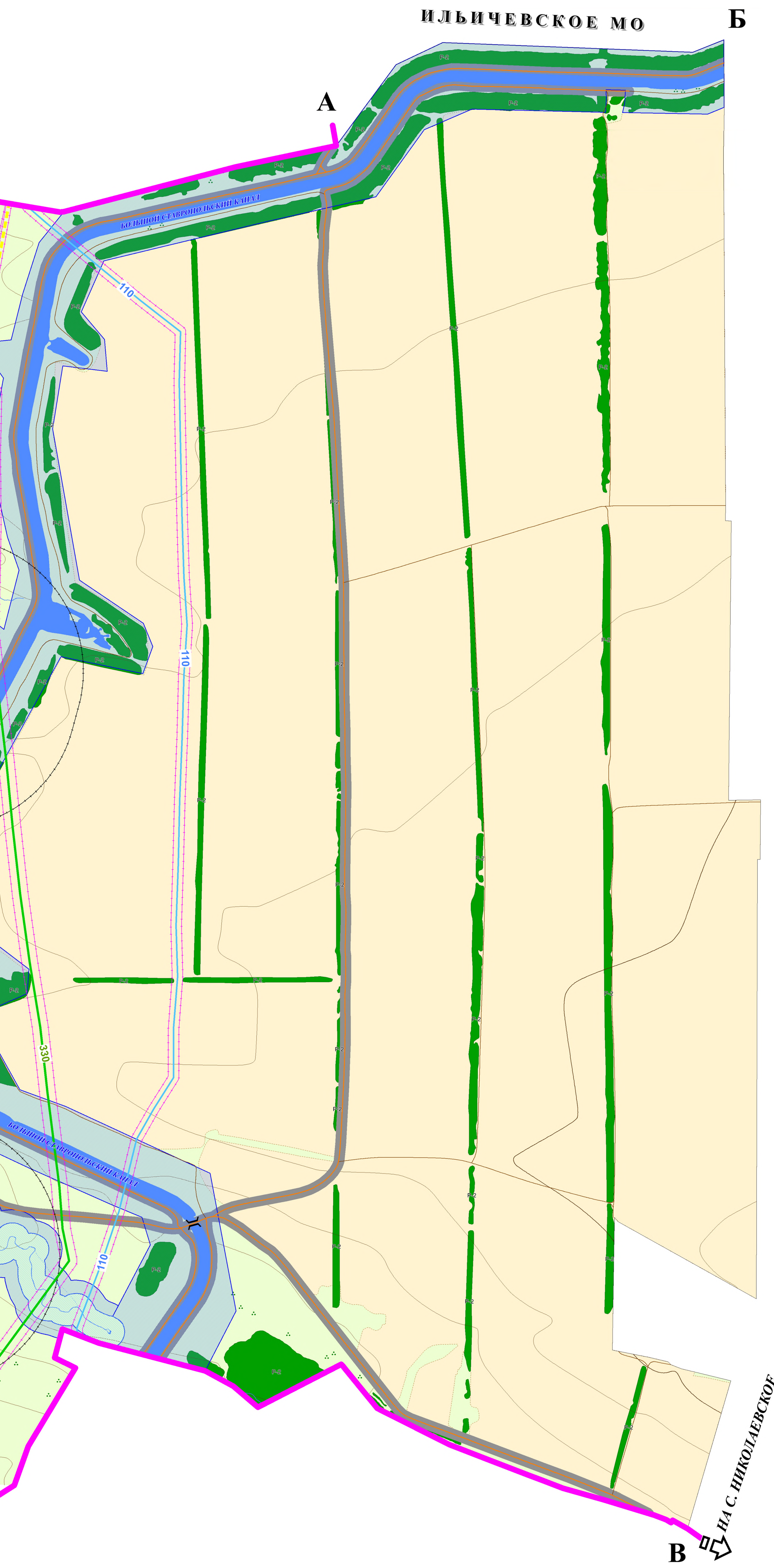
ПРАВИЛА ЗЕМЛЕПОЛЬЗОВАНИЯ И ЗАСТРОЙКИ  
ЗНАМЕНСКОГО СЕЛЬСКОГО ПОСЕЛЕНИЯ  
ПРИКУБАНСКОГО МУНИЦИПАЛЬНОГО РАЙОНА  
КАРАЧАЕВО - ЧЕРКЕССКОЙ РЕСПУБЛИКИ

# КАРТА ГРАДОСТРОИТЕЛЬНОГО ЗОНИРОВАНИЯ

МАСШТАБ 1 : 5 000  
В 1 СМ 50 М







### УСЛОВНЫЕ ОБОЗНАЧЕНИЯ

КОД ОБЪЕКТА	НАИМЕНОВАНИЕ ОБЪЕКТА	УСЛОВНЫЙ ЗНАК ДЛЯ ОТОБРАЖЕНИЯ	
		СУЩЕСТВУЮЩИЙ	ПЛАНИРУЕМЫЙ
<b>ЗОНЫ С ОСОБЫМИ УСЛОВИЯМИ ИСПОЛЬЗОВАНИЯ</b>			
	Охранная зона		
	Санитарно - защитная зона		
	Водоохранная зона		
	Прибрежная защитная полоса		
	Зона санитарной охраны источников питьевого водоснабжения		
<b>ТЕРРИТОРИАЛЬНАЯ ГРАНИЦА</b>			
20302	Граница муниципального района		
20304	Граница сельского поселения		
204	Граница населенного пункта		
<b>ОКС ТРАНСПОРТНОЙ ИНФРАСТРУКТУРЫ</b>			
8100209	Дорога общего типа местного значения		
8100701	Мост, путепровод		
8100215	Автозаправочная станция		
<b>ОКС НИЖНЕЙ ИЛИ ТРАНСПОРТНОЙ ИНФРАСТРУКТУРЫ</b>			
8110136	ЛЭП 330 кВ		
8110138	ЛЭП 110 кВ		
	ЛЭП 10 кВ и ниже		
8100501	Магистральный газопровод		
81100201	Водовод		
8110203	Водозаборные сооружения		
8030805	Антенно - мачтовые сооружения		
8110406	Газорегуляторный пункт (ГРП)		
<b>ЗОНЫ:</b>			
<b>Ж - ЖИЛЬНЫЕ ЗОНЫ:</b>			
Ж - 1	Зона застройки индивидуальными жилыми домами (не более 3 этажей)		
<b>ОД - ОБЪЕКТНО-ДЕЛОВЫЕ ЗОНЫ МНОГОФУНКЦИОНАЛЬНОГО НАЗНАЧЕНИЯ</b>			
ОД - 1	Зона делового, общественного и коммерческого назначения		
ОД - 2	Зона размещения объектов образования		
ОД - 3	Зона размещения объектов медицины и здравоохранения		
ОД - 4	Зона культурных объектов		
ОД - 5	Зона спортивных и рекреационных комплексов		
<b>Р - РЕКРЕАЦИОННЫЕ ЗОНЫ</b>			
Р - 2	Зона лесных насаждений и окрестных территорий защитного назначения		
<b>П - ПРОИЗВОДСТВЕННЫЕ ЗОНЫ</b>			
П - 1	Производственная зона I типа (1-3 класс вредности)		
П - 2	Производственная зона II типа (4-5 класс вредности)		
<b>ИИ - ЗОНЫ НИЖНЕЙ ИЛИ ТРАНСПОРТНОЙ ИНФРАСТРУКТУРЫ</b>			
ИИ - 1	Зона резервирования автомобильного транспорта, магистральных улиц, дорог, объектов коммунального хозяйства и объектов инженерной инфраструктуры		
<b>СП - ЗОНЫ СПЕЦИАЛЬНОГО НАЗНАЧЕНИЯ</b>			
СП - 1	Зона кладбища		
СП - 2	Зона твердых коммунальных отходов		
СП - 3	Зона светомолниевых		
<b>СХ - ЗОНА СЕЛЬСКОХОЗЯЙСТВЕННОГО ИСПОЛЬЗОВАНИЯ</b>			
СХ - 1	Зона сельскохозяйственного использования		
СХ - 2	Зона производственных и складских объектов сельскохозяйственного назначения		
СХ - 3	Зона дачных и садово-огородных участков		
<b>ТЕРРИТОРИИ ДЛЯ КОТОРЫХ ГРАДОСТРОИТЕЛЬНЫЕ РЕГЛАМЕНТЫ НЕ УСТАНАВЛИВАЮТСЯ</b>			
	Сельскохозяйственные угодья в составе земель сельскохозяйственного назначения (пашни)		
	Сельскохозяйственные угодья в составе земель сельскохозяйственного назначения (пастбища)		
	Водные объекты		

**ОПИСАНИЕ ГРАНИЦ СМЕЖНЫХ ЗЕМЛЕПОЛЬЗОВАТЕЛЕЙ**  
 А - Б ИЛЬИЧЕВСКОЕ СЕЛЬСКОЕ ПОСЕЛЕНИЕ ПРИКУБАНСКОГО РАЙОНА КАРАЧАЕВО - ЧЕРКЕССКОЙ РЕСПУБЛИКИ  
 Б - В НИКОЛАЕВСКОЕ СЕЛЬСКОЕ ПОСЕЛЕНИЕ ПРИКУБАНСКОГО РАЙОНА КАРАЧАЕВО - ЧЕРКЕССКОЙ РЕСПУБЛИКИ  
 В - Г УСТЬ-ДЖЕГУТИНСКОЕ ГОРОДСКОЕ ПОСЕЛЕНИЕ УСТЬ-ДЖЕГУТИНСКОГО РАЙОНА КАРАЧАЕВО - ЧЕРКЕССКОЙ РЕСПУБЛИКИ  
 Г - А ГОРОДСКОЙ ОКРУГ ГОРОД ЧЕРКЕССК - КАРАЧАЕВО - ЧЕРКЕССКОЙ РЕСПУБЛИКИ

Исполнитель	ФИО	Подпись	Дата	 <b>06 - 2017 - ПЗЗ</b> Правила землепользования и застройки Звонковского СП Прикубанского Муниципального района Карачаево - Черкесской Республики <b>КАРТА          ГРАДОСТРОИТЕЛЬНОГО          ЗОНИРОВАНИЯ</b> Масштаб 1 : 5 000	Лист	Листов
Директор	Черномуров М.В.				1	2
Нач. град. отдела	Сотников А.А.					
ГАП	Голуб М.А.					
Архитектор	Гришин В.В.					
Кадастровый инженер	Черномурова О.И.					
Картограф	Повомаренко Д.А.					