









КАРТА ГРАНИЦ НАСЕЛЕННЫХ ПУНКТОВ, ВХОДЯЩИХ В СОСТАВ ПОСЕЛЕНИЯ
МУНИЦИПАЛЬНОГО ОБРАЗОВАНИЯ ЗНАМЕНСКОЕ СЕЛЬСКОЕ ПОСЕЛЕНИЕ
ПРИКУБАНСКОГО МУНИЦИПАЛЬНОГО РАЙОНА КАРАЧАЕВО-ЧЕРКЕССКОЙ РЕСПУБЛИКИ

МАСШТАБ 1 : 10 000
В 1 СМ 100 МЕТРОВ



УСЛОВНЫЕ ОБОЗНАЧЕНИЯ

-  граница муниципального образования
-  граница населенного пункта
-  земли населенных пунктов
-  водоем (озеро, пруд, обводненный карьер, водохранилище)
-  водоток (река, ручей, канал)
-  автомобильные дороги регионального или межмуниципального значения
-  хозяйственный проезд, скотопрогон
-  железнодорожный путь общего пользования